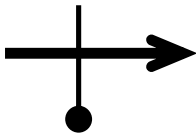




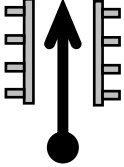



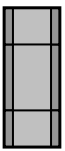

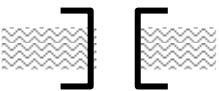

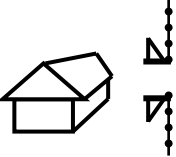
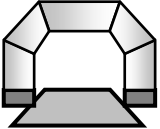



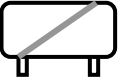





УСЛОВНЫЕ ОБОЗНАЧЕНИЯ

	<p>Направление трассы ралли. Главная дорога выделена линией большей толщины.</p>		<p>Дерево</p>
	<p>Пункт КВ</p>		<p>Километровый столб</p>
	<p>Старт ДС</p>		<p>Гардрели</p>
	<p>Финиш базой на СЛ или ССЛ</p>		<p>Конус на трассе СЛ</p>
 <p>ПЕРЕВЕРНУТЬ БЫСТРО</p>	<p>Быстро переворачивать страницу, до следующей позиции менее 200 м.</p>		<p>Эстакада на трассе СЛ</p>
	<p>Светофор</p>		<p>Вода, мост</p>
<p>ОРЕЛ КУРСК</p> 	<p>Дорожный указатель, на любом фоне кроме белого</p>		<p>Дом, строение. Ворота, забор</p>
	<p>Стартовая и финишная арка</p>		<p>Железнодорожные пути</p>
	<p>Знак "Начало населенного пункта"</p>		<p>Дорожные знаки</p>
	<p>Знак "Окончание населенного пункта"</p>		<p>Остановка автобуса</p>
	<p>Дорожный указатель, на белом фоне</p>		<p>Опасность</p>